




LEGENDA:

- ŘEŠENÝ ZATEPLOVANÉ OBJEKTY DPS VANČUROVA 17, ZNOJMO PARC.Č. 3008/12
- HRANICE KATASTRÁLNÍ MAPY // VNITŘNÍ KRESBA KATASTRÁLNÍ MAPY
- STÁVAJÍCÍ OBJEKTY MIMO VLASTNICTVÍ INVESTORA
- STÁVAJÍCÍ PŘÍJEZDOVÁ KOMUNIKACE
- ZPEVNĚNÉ PLOCHY – STÁVAJÍCÍ PŘÍSTUPOVÉ RAMPY A SCHODIŠTĚ
- LEŠENÍ
- HLAVNÍ VSTUPY DO OBJEKTŮ
- OPLOCENÍ STAVENIŠTĚ
- VOLNÉ SKLÁDKY MATERIÁLŮ
- PLECHOVÝ UZAMKY. SKLAD
- CHEMICKÉ WC
- STAVENIŠTNÍ BUŇKA



0,000=190,35m n.m.

VYPRACOVAL:		Ing. Petr Simerský		 Kotojedská 2588, 767 01 Kroměříž	
ZODP. PROJEKTANT:		Ing. Martin Janoušek			
INVESTOR:		Město Znojmo, Obroková 1/12, 669 22 Znojmo			
MÍSTO STAVBY:		Znojmo 669 22, p.č. 3008/12			
ČÁST PD:		C Situační výkresy		FORMÁT:	4xA4
NÁZEV AKCE:		ZATEPLENÍ DPS VANČUROVA 17		DATUM:	01/2022
		AKTUALIZACE PD		STUPEŇ PD:	DPS
NÁZEV VÝKRESU:		KOORDINAČNÍ SITUAČNÍ VÝKRES		MĚŘITKO:	ČÍSLO VÝKRESU:
				1:250	C_03